


BALISES PHOTOS


























L'ORIENTATION URBAINE COMMENT ÇA MARCHE ?

CARTE

Elle vous permet de vous situer en ville, d'estimer la distance entre 2 balises, de repérer les différents éléments sur le terrain à l'aide de la légende et de faire votre itinéraire.

LÉGENDE

Elle vous aide à distinguer les différents éléments sur le terrain et permet de connaître les symboles qui se trouvent sur la carte.

DÉPART

Il est noté par un triangle sur la carte. Ici c'est devant l'Office de Tourisme de Guebwiller, dans le parc de la Neuenbourg.

CERCLE

Les balises/postes sont représentés sur la carte par des cercles numérotés.

Visitez les balises/postes dans l'ordre de votre choix. À chaque poste, levez la tête... ou baissez la, regardez bien autour de vous et notez le numéro du poste sous le zoom image correspondant. Reliez ainsi chaque balise à son image et validez les 12 postes.

VÉRIFIER VOS RÉPONSES



O'PHOTO

« À LA RECHERCHE DES BONNETS ALBANAIS » COURSE D'ORIENTATION URBAINE

*Au gré des balises, ouvrez grands
les yeux et découvrez 12 versions des
armoiries de la cité de Guebwiller.*



Impression: M. Immesmeyer - Ne pas jeter sur la voie publique - Conception graphique Agence RJP



BONNETS ALBANAIS ?

Les armoiries de Guebwiller datent du XVI^{ème} siècle. Elles se blasonnent ainsi : «D'argent au bonnet albanais de gueules rebrassé d'azur» (revers d'un autre coloris que le corps du bonnet).

Le bonnet albanais est un couvre-chef venu d'Orient dont la mode s'est répandue au XV^{ème} siècle. Selon la légende, il ferait référence à la venue de populations albanaises, arrivées pour travailler dans les vignes.

LES BONNETS ALBANAIS

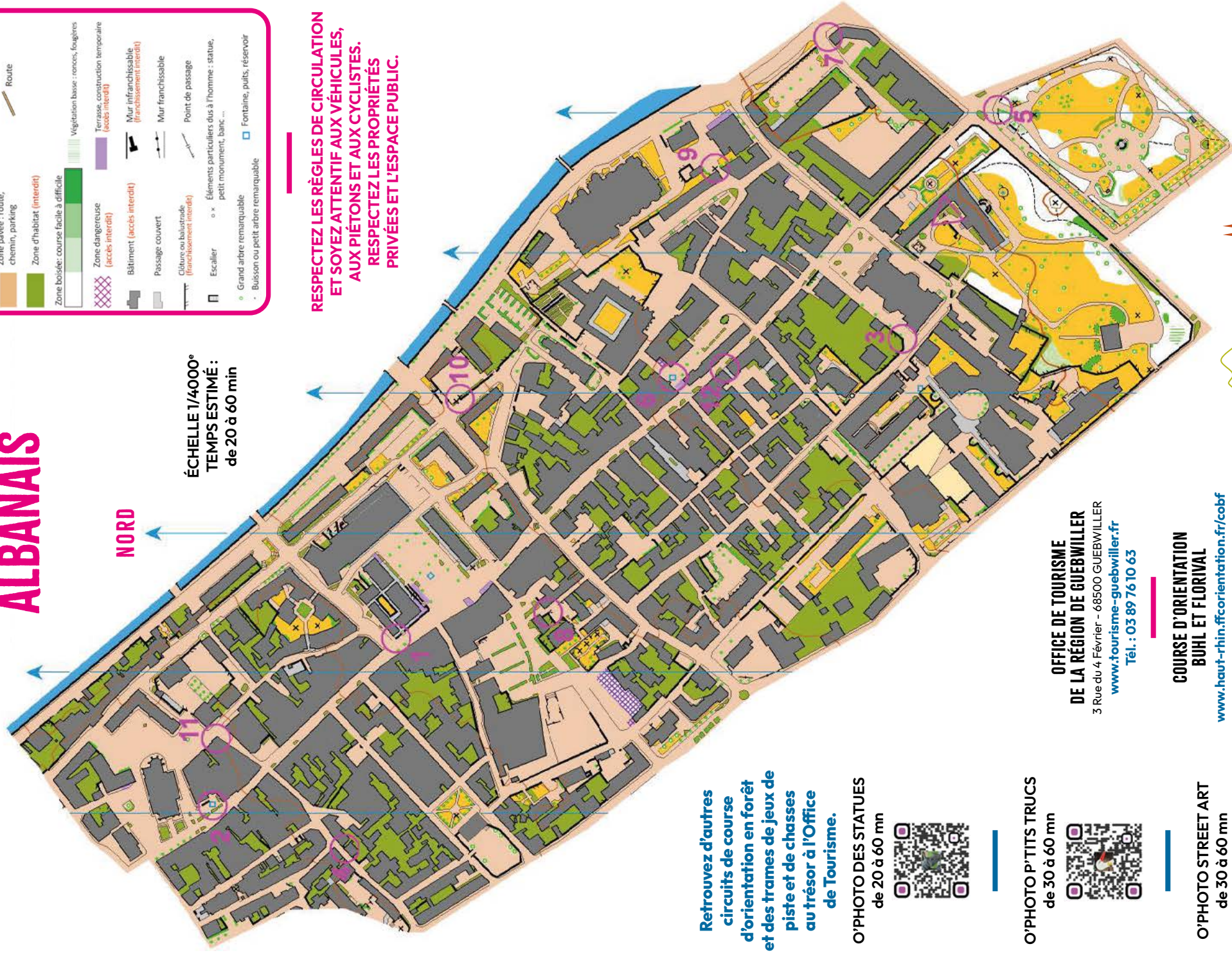
NORD

ÉCHELLE 1/4000°
TEMPS ESTIMÉ :
de 20 à 60 min

LEGENDES

Terrain découvert : pelouse, parc	Zone pavée : routes, chemin, parking	Route
Zone d'habitat (interdit)	Zone boisée : course facile à difficile	Zone dangereuse (accès interdit)
Zone boisée : course facile à difficile	Zone boisée : course facile à difficile	Bâtiment (accès interdit)
Zone boisée : course facile à difficile	Zone boisée : course facile à difficile	Passage couvert
Zone boisée : course facile à difficile	Zone boisée : course facile à difficile	Clôture ou balustrade (franchissement interdit)
Zone boisée : course facile à difficile	Zone boisée : course facile à difficile	Escalier
Zone boisée : course facile à difficile	Zone boisée : course facile à difficile	Grand arbre remarquable
Zone boisée : course facile à difficile	Zone boisée : course facile à difficile	Buisson ou petit arbre remarquable
Zone boisée : course facile à difficile	Zone boisée : course facile à difficile	Fontaine, puits, réservoir
Zone boisée : course facile à difficile	Zone boisée : course facile à difficile	Terrasse, construction temporaire (accès interdit)
Zone boisée : course facile à difficile	Zone boisée : course facile à difficile	Mur infranchissable (franchissement interdit)
Zone boisée : course facile à difficile	Zone boisée : course facile à difficile	Mur franchissable
Zone boisée : course facile à difficile	Zone boisée : course facile à difficile	Point de passage
Zone boisée : course facile à difficile	Zone boisée : course facile à difficile	Éléments particuliers dus à l'homme : statue, petit monument, banc, ...

RESPECTEZ LES RÈGLES DE CIRCULATION ET SOYEZ ATTENTIF AUX VÉHICULES, AUX PIÉTONS ET AUX CYCLISTES. RESPECTEZ LES PROPRIÉTÉS PRIVÉES ET L'ESPACE PUBLIC.



Retrouvez d'autres circuits de course d'orientation en forêt et des frames de jeux de piste et de chasses au trésor à l'Office de Tourisme.

O'PHOTO DES STATUES de 20 à 60 mn



O'PHOTO P'TITS TRUCS de 30 à 60 mn



O'PHOTO STREET ART de 30 à 60 mn



OFFICE DE TOURISME DE LA RÉGION DE GUEBWILLER
3 Rue du 4 Février - 68500 GUEBWILLER
www.tourisme-guebwiller.fr
Tél. : 03 89 76 10 63

COURSE D'ORIENTATION BUHL ET FLORIVAL
www.haut-rhin.ffcoorientation.fr/cobf

